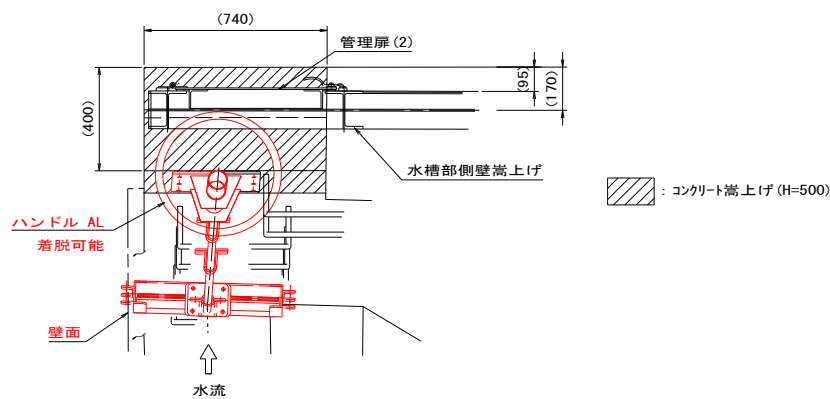
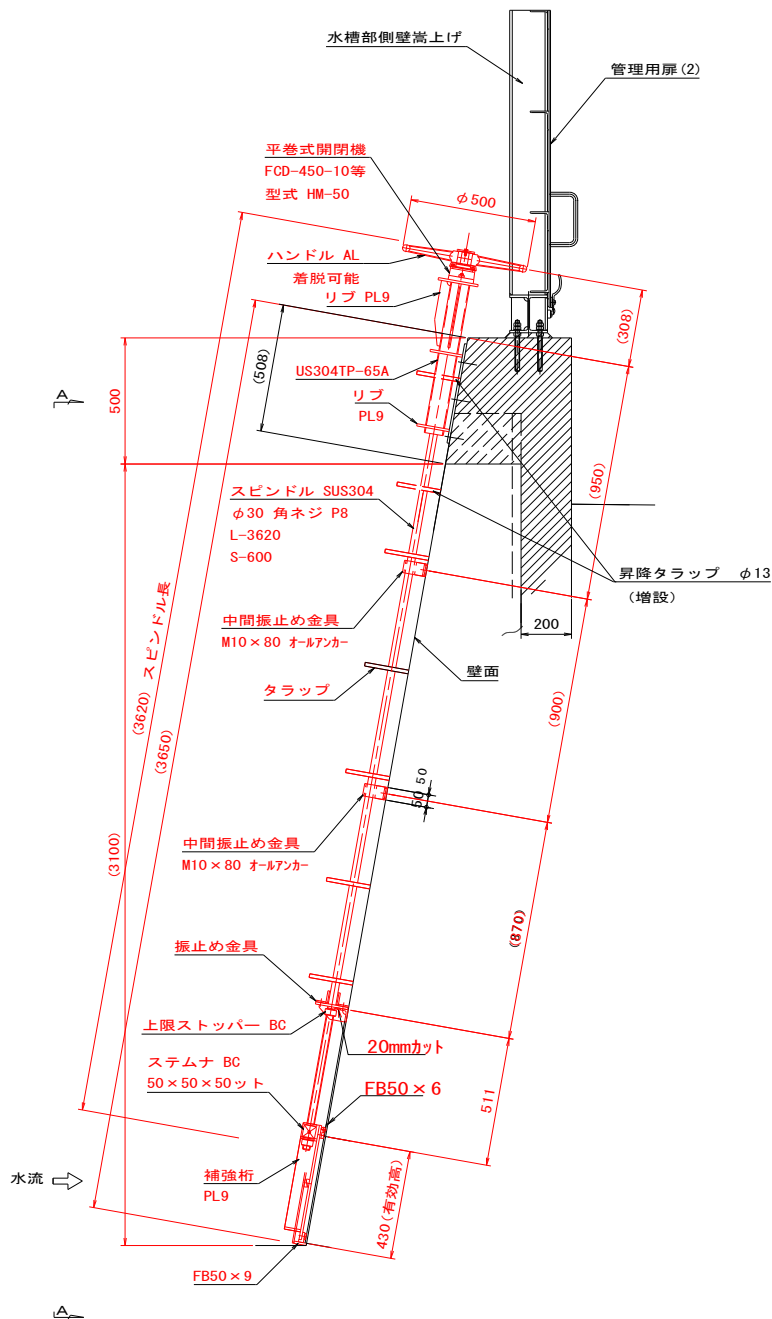


茶郷川第一放水路 平巻ゲート詳細図 S=1:15

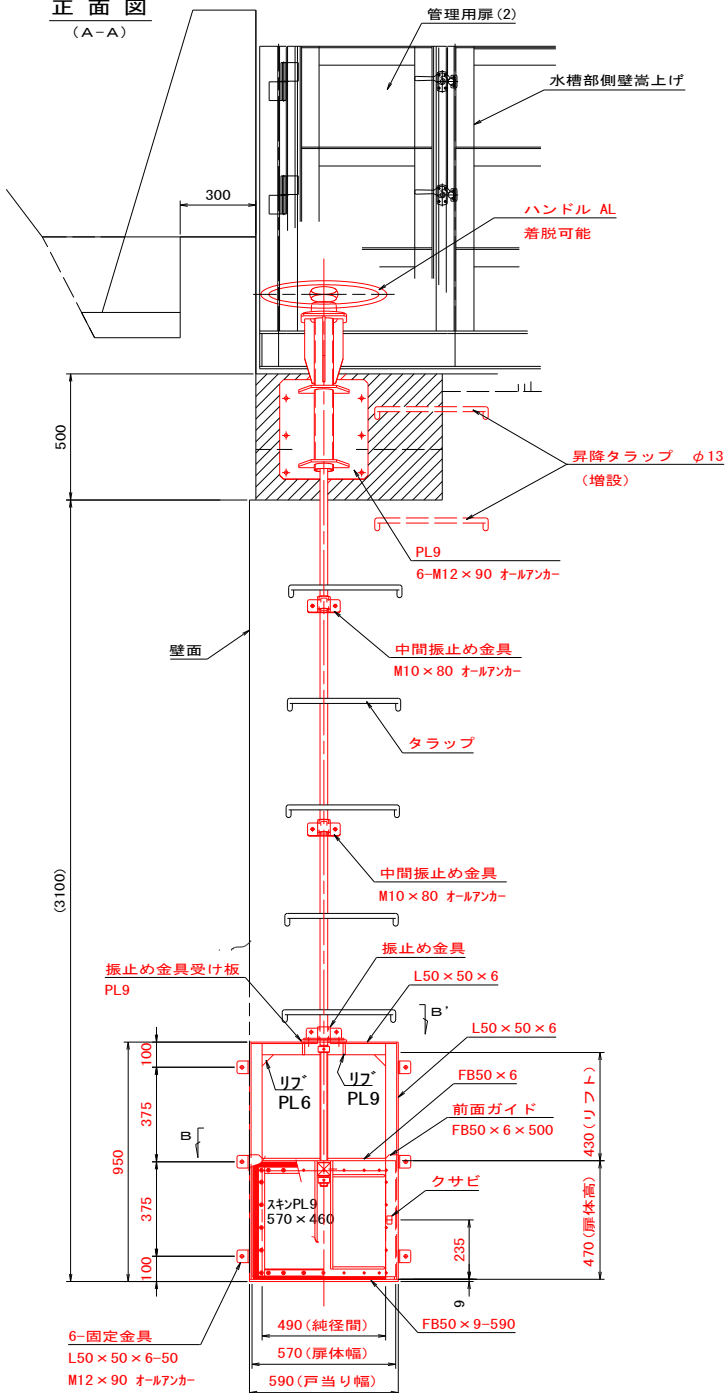
平面図



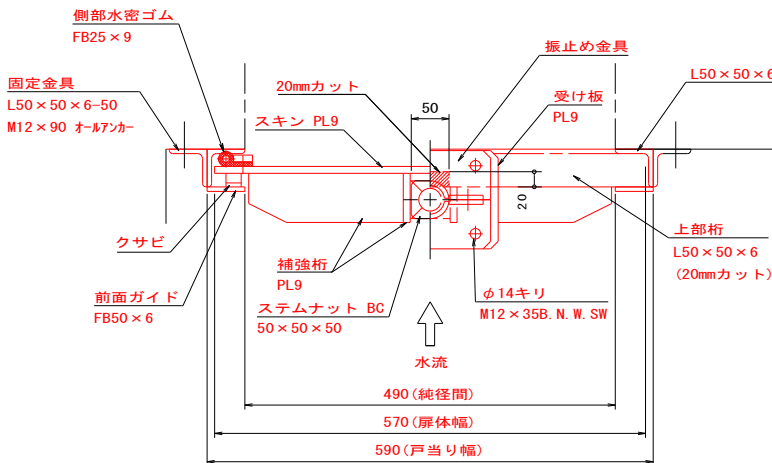
側面図



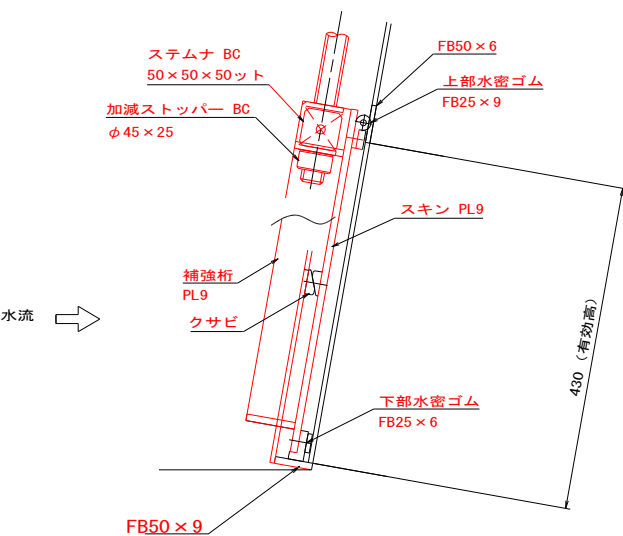
正面図 (A-A)



側部水密構造等 S=1/5 (B-B')



側部水密構造等 S=1/5



注) 指示のない材質はステンレス製(SUS304)とする。
開閉機等は鋳鉄製のため塗装仕様とする。

※コンクリートの嵩上げは50cmとしている。
①嵩上げ部のゲート取付け面は既設構造物の勾配と同勾配とし、嵩上げすること。
②固定金具について壁面に干渉する際は取り付け形状を再検討すること。

令和 4 年度	工事番号	河川 第1号
線 筋	小千谷市	千谷川 地内
茶郷川第一放水路水槽部 補修及び嵩上げ工事		
平巻ゲート詳細図		
縮 尺	S=1:15	
測 量	令和 年月	主任 技術者
設 計	大原技術 株式会社	令和 3年10月 主任 技術者 藤巻英俊
新潟県小千谷市建設課		